



# WANDERVORSCHLAG

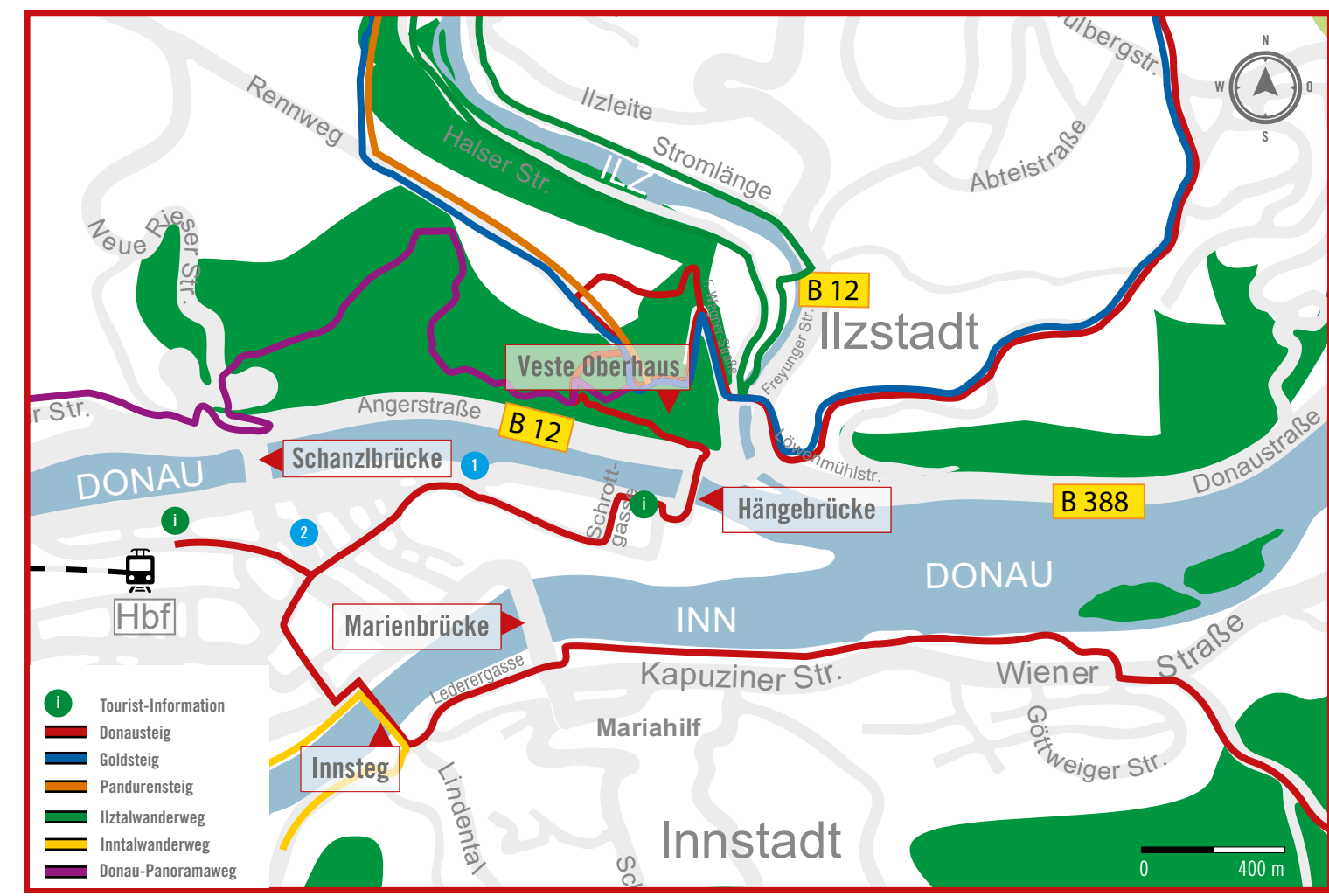
**Ilztal: Passau - Triftsperrre - Passau**  
**Distanz:** 8,5 km | **Dauer:** 2:15 h | **Schwierigkeit:** leicht |  $\nearrow$ : 14 m  
 Vom Stadtzentrum aus Richtung Römerplatz; die Donau bei der Hängebrücke überqueren, Fußgängerampel benutzen und durch den Tunnel geradeaus gehen. Beim Parkdeck links halten und auf der Halser Straße weitergehen. Am Marktplatz in Hals links halten und der Markierung 23 folgen. Nach der Staumauer links dem Verlauf der Ilz folgen.  
 Bei der Triftsperrre gibt es Einkehrmöglichkeit auf der gegenüberliegenden Flussseite. Von hier aus ist eine Verlängerung der Wanderung Richtung Stausee Oberilzmühle möglich.

**Rückweg:** Der Rückweg verläuft durch den Triftsperrertunnel, danach links weiter an der Ilz entlang bis zur Fußgängerbrücke; anschließend links über die Autobrücke und sofort wieder rechts auf den Wanderweg. An der nächsten Brücke links halten; rechts in die Achatiusstraße abbiegen und danach der Stromlänge bis zur Ampel folgen. Rechts über die Fußgängerbrücke in den Bschtütpark einbiegen und vom Parkdeck aus wieder zurück zum Römerplatz gehen.



Weitere Vorschläge:  
[tourismus.passau.de/freizeit-sport/wandern/](http://tourismus.passau.de/freizeit-sport/wandern/)

# WANDERN AN DONAU, INN UND ILZ



- DONAUSTEIG** [www.donausteig.at](http://www.donausteig.at)  
 Passau – Grein (A) (Nordroute ca. 290 km, Südroute ca. 270 km)
  - GOLDSTEIG** [www.goldsteig-wandern.de](http://www.goldsteig-wandern.de)  
 Passau – Marktredwitz (Nordroute ca. 420 km, Südroute ca. 240 km)
  - PANDURENSTEIG** [www.pandurensteig-wandern.de](http://www.pandurensteig-wandern.de)  
 Waldmünchen – Passau (ca. 170 km)
  - ILZTALWANDERWEG** [www.ilztal.de](http://www.ilztal.de)  
 Passau Hals – Triftsperrre – Fürsteneck – Dreiburgenland (ca. 70 km)
  - INNTHALWANDERWEG** [www.passauer-land.de/erleben/wandern](http://www.passauer-land.de/erleben/wandern)  
 Deutsche Seite: Passau – Ingling – Neuburg – Neuhaus (ca. 15 km)  
 Österreichische Seite: Passau – Ingling – Wernstein (A) – Schärding (A) (ca. 15 km)
  - DONAUPANORAMAWEG** [www.donaupanoramaweg.de](http://www.donaupanoramaweg.de)  
 Passau – Neustadt a. d. Donau (ca. 220 km)
- Weitere Wanderwege & Pilgerwege:**
- Europa-Fernwanderwege E6 und E8
  - Goldener Steig
  - Jakobsweg
  - Gläserner Steig
  - VIA NOVA
  - Benedikt-Pilgerweg
  - Via Sancti Martini

Anbieter	Telefon & E-Mail	Wanderausrüstung & -zubehör	Organisierte Wandertouren	Gepäckaufbewahrung	Bemerkungen
<b>ARGE - STADTFÜHRUNGEN - PASSAU</b> Lindenstr. 10, 94036 Passau <a href="http://Arbeitsgemeinschaft-Stadtfuehrungen-Passau.de">Arbeitsgemeinschaft-Stadtfuehrungen-Passau.de</a>	+49 15150455961 <a href="mailto:arge@stadtfuehrungen-passau.de">arge@stadtfuehrungen-passau.de</a>		X		„Join us“ Passaus Vielfalt entdecken! Von Passaus Altstadt - Oberhauser Leite in die Naturschutzgebiete von Donau - Inn - Ilz
<b>DONAUGUIDES</b> Vornholzstr. 53, 94036 Passau <a href="http://www.donauguides.com">www.donauguides.com</a>	+49 (0)151 / 41980420 <a href="mailto:info@donauguides.com">info@donauguides.com</a>		X		In unserem Team haben wir erfahrene Wanderbegleiter und bieten neben mehrtägigen Reisen auch Tagestouren an. Ganzjährig ganztätig
<b>DONAUSCHIFFS-REISE-CENTER ECKERL E.K.</b> Kastnergasse 1, 94032 Passau <a href="http://www.donau-schiffs-reise-center.de">www.donau-schiffs-reise-center.de</a>	+49 (0)851 / 34262 <a href="mailto:info@d-s-r-c.de">info@d-s-r-c.de</a>			X	Fahrrad- und Gepäckaufbewahrung, Personen-, Gepäck- und Fahrradtransport, PKW-Unterstellung und Stadtrundfahrten mit dem Bus
<b>PASSAUER STADTFUCHS-TOUREN</b> Lindental 46c, 94032 Passau <a href="http://www.stadtfuchs-passau.de">www.stadtfuchs-passau.de</a>	+49 (0)851 / 45892 +49 (0)151 / 44667551 <a href="mailto:stadtfuchspassau@aol.com">stadtfuchspassau@aol.com</a>		X		Erlebnis-Wanderungen durch Schlossgärten, zu Burgen, Schlössern und Ruinen in Stadt und Landkreis Passau
<b>PRITZ GLOBETROTTER DEPOT</b> Brunngasse 7, 94032 Passau <a href="http://www.pritz-shop.de">www.pritz-shop.de</a>	+49 (0)851 / 36220 <a href="mailto:info@pritz-shop.de">info@pritz-shop.de</a>	X			Hochwertige Ausrüstung zum Wandern, Reisen und Campen

# TOURIST-INFORMATIONEN PASSAU

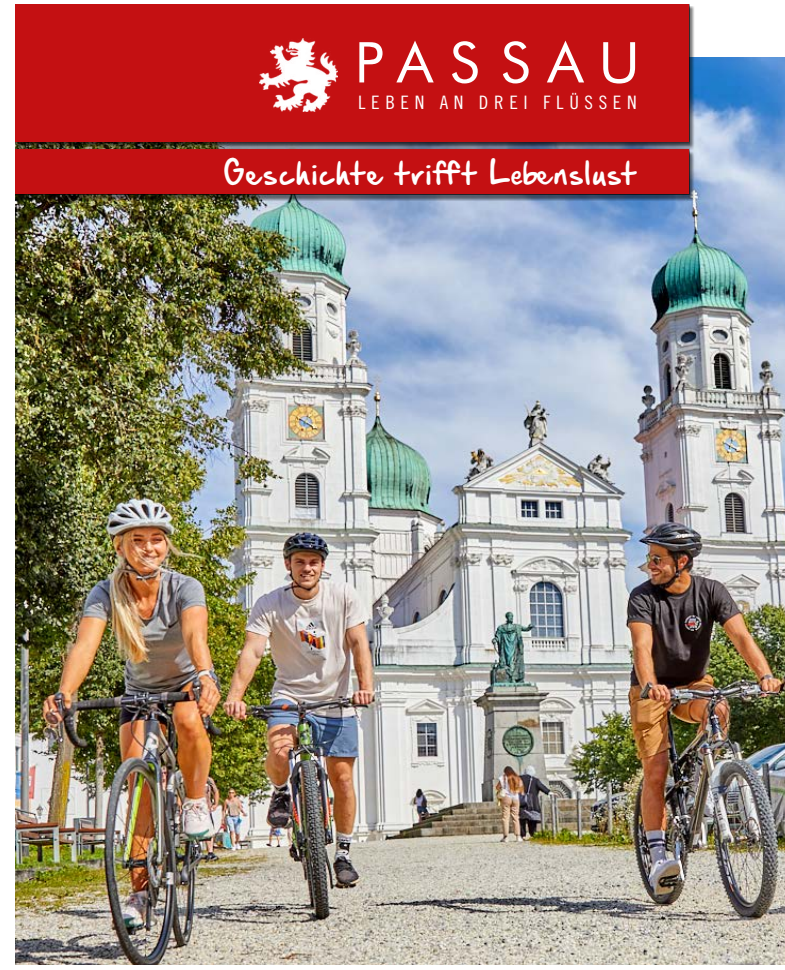


RATHAUSPLATZ 2 & BAHNHOFSTRASSE 28  
 Aktuelle Öffnungszeiten finden Sie über den QR-Code und auf [tourismus.passau.de/service-infos/tourist-informationen](http://tourismus.passau.de/service-infos/tourist-informationen)  
 Kontakt:  
 Tel. +49 (0)851 / 396-610 · [tourist-info@passau.de](mailto:tourist-info@passau.de) · [tourismus.passau.de](http://tourismus.passau.de)

Facebook:  
[www.facebook.com/visit.passau/](http://www.facebook.com/visit.passau/)

Instagram:  
[www.instagram.com/visit.passau](http://www.instagram.com/visit.passau)

Langzeitparkangebote: [tourismus.passau.de/service-infos/parken/](http://tourismus.passau.de/service-infos/parken/)  
 Übernachtungsangebote: [tourismus.passau.de](http://tourismus.passau.de) · [www.bettundbike.de](http://www.bettundbike.de) · [www.donausteig.at](http://www.donausteig.at)



VON DER KULTUR  
 IN DIE NATUR  
 Wandern & Radfahren



# RADLERSTADT PASSAU

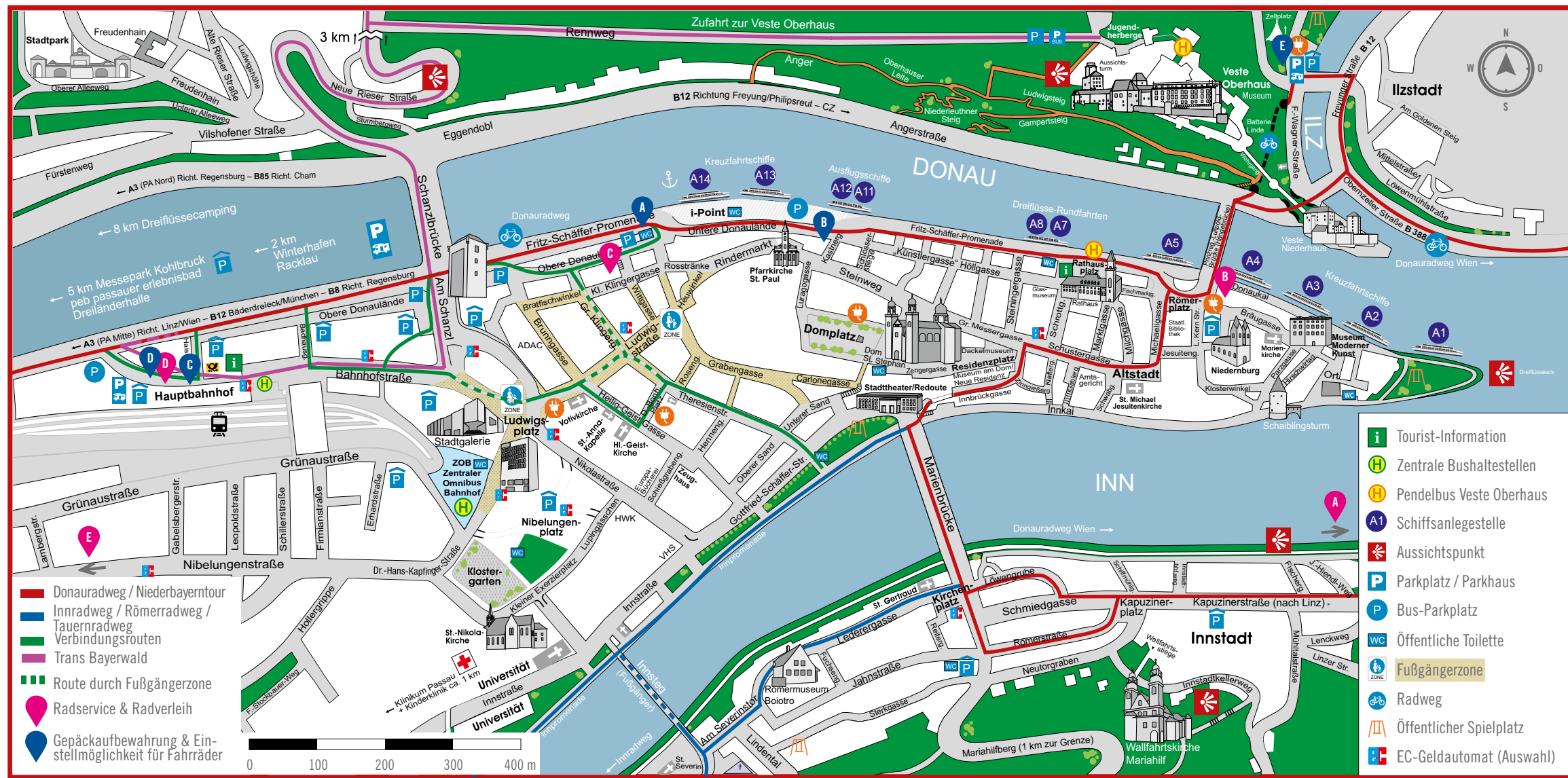
## RADTOURENVORSCHLÄGE

### Inntal: Passau - Neuburger Wald - Wernstein (A) - Passau

**Distanz:** 18 km | **Dauer:** 1:15 h | **Schwierigkeit:** leicht |  $\nabla$ : 20 m  
 Start z. B. ab Innstraße (Innsteg); An der Promenade rechts (flussaufwärts) fahren. Auf der rechten Seite befinden sich die Gebäude der Universität. Der Beschilderung zum Innradweg folgen. Sobald der Weg wieder auf die Straße führt, halb rechts halten und der Innstraße folgen, am Kraftwerk und am Gebäude des Rudervereins vorbei. Am Wanderparkplatz Ingling in den Neuburger Wald. Ca. 4 km weiter am Inn entlang bei der Fußgängerbrücke Mariensteg den Fluss überqueren. In Wernstein (Österreich) gibt es Rast- und Einkehrmöglichkeiten. Zurück entlang des Inns auf österreichischer Seite bis zum Innsteg. Diesen überqueren und schon befindet man sich wieder im Stadtzentrum.

### Gaibatal: Passau - Gaibatal - Ries - Hacklberg - Passau

**Distanz:** 25 km | **Dauer:** 2:00 h | **Schwierigkeit:** mittel |  $\nabla$ : 167 m  
 Vom Passauer Hauptbahnhof aus auf der rechten Donauseite flussaufwärts in Richtung Staustufe Kachlet; dort den Fluss überqueren und auf dem Donauradweg weiterfahren. Vor dem kleinen Fluss Gaiba an der Brücke rechts abbiegen und bergauf dem Landschaftsschutzgebiet „Gaibatal“ folgen. Auf gut ausgebauten Forstwegen führt die Route durch das Waldgebiet um den Dachsberg. Kurz vor der B85 links abbiegen und diese auf eigenem Radweg überqueren. Weiter über Patriching und Jägerreuth zur Ries Richtung Neue Rieser Straße. An der Abzweigung Veste Oberhaus/Stadtmitte rechts bergab Richtung Hacklberg vorbei an der „Schönblick-Kurve“ (Parkplatz) mit tollem Blick auf die Passauer Altstadt. Über die Schanzlbrücke und danach rechts in die Bahnhofstraße zurück zum Hauptbahnhof Passau.  
**Variante:** Statt rechts nach Hacklberg/Stadtzentrum abzubiegen, geradeaus weiter zur Burganlage Veste Oberhaus mit Oberhausmuseum und Aussichtsturm (Öffnungszeiten beachten).



**Weitere Vorschläge:**  
[tourismus.passau.de/freizeit-sport/radfahren/](http://tourismus.passau.de/freizeit-sport/radfahren/)

- A** **ÖFFENTLICHE FAHRRADBOXEN OBERE DONAULÄNDE**  
 Schlüssel im Fahrradladen-Passau (siehe Tabelle) werktags während der Öffnungszeiten (6 Stück, kostenlos)
- C** **ÜBERDACHTE RADUNTERSTELLPLÄTZE & SCHLISSFÄCHER**  
 am Hauptbahnhof Passau (Schließfächer gegen Gebühr)
- E** **FAHRRADGARAGE MIT LADEMÖGLICHKEIT, SERVICESTATION & SCHLISSFÄCHER**  
 am Parkdeck Ilzbrücke (gegen Gebühr; zahlbar per App)
- +** **SCHLISSFACH MIT LADEMÖGLICHKEIT**  
 (gegen Gebühr; zahlbar per App)

- DONAURADWEG** [www.deutsche-donau.de/donauradweg/](http://www.deutsche-donau.de/donauradweg/)  
 Passau – Regensburg – Donaueschingen (ca. 600 km)
- [www.donauradweg.at](http://www.donauradweg.at)  
 Passau – Wien (A) – Bratislava (SK) (ca. 380 km)
- INNRADWEG** [www.innradweg.com](http://www.innradweg.com)  
 Maloja (CH) – Passau (ca. 520 km)

- NIEDERBAYERTOUR** [www.bayerisches-thermenland.de](http://www.bayerisches-thermenland.de)  
 Erlebnisrunden Passau – Regensburg
- TAUERNRADWEG** [www.tauernradweg.com](http://www.tauernradweg.com)  
 Krimml (A) – Salzburg (A) – Passau (ca. 310 km)
- RÖMERRADWEG** [www.roemerradweg.info](http://www.roemerradweg.info)  
 Passau – Attersee (A) – Enns (A) (ca. 240 km)

- TRANS BAYERWALD** (Mountainbike-Reiseroute) [www.trans-bayerwald.de](http://www.trans-bayerwald.de)  
 Furth im Wald – Passau – Furth im Wald (ca. 700 km)
- DONAULIMES WELTERBE-RUNDE** [www.donauregion.at](http://www.donauregion.at)  
 Passau – Schlögen (A) – Passau (ca. 84 km)
- DONAUSCHIFFFAHRT WURM & NOÉ** [www.donauschiffahrt.eu](http://www.donauschiffahrt.eu)  
 Ausflugschiffahrt: Anlegestellen A11 / A12  
 Fahrradmitnahme möglich

Anbieter	Telefon & E-Mail	Organisierte Radtouren	Fahrradverleih / E-Bike-Verleih mit Ladestation	Fahrradservice & -zubehör	Gepäckaufbew. & Einstellmöglichkeit für Fahrräder	Bemerkungen
<b>DONAUGUIDES</b> Vornholzstr. 53, 94036 Passau <a href="http://www.donauguides.com">www.donauguides.com</a>	+49 (0)151 / 41980420 <a href="mailto:info@donauguides.com">info@donauguides.com</a>	X				In unserem Team haben wir erfahrene Radreiseleiter und bieten neben mehrtägigen Reisen auch Tagestouren an
<b>DONAUSCHIFFS-REISE-CENTER ECKERL E.K.</b> Kastnergasse 1, 94032 Passau <a href="http://www.donau-schiffs-reise-center.de">www.donau-schiffs-reise-center.de</a>	+49 (0)851 / 34262 <a href="mailto:info@d-s-r-c.de">info@d-s-r-c.de</a>				X	Fahrad- und Gepäckaufbewahrung, Personen-, Gepäck- und Fahrradtransport, PKW-Unterstellung und Stadtrundfahrten mit dem Bus
<b>DONAU TOURISTIK</b> Kapuzinerstr. 44, 94032 Passau <a href="http://www.donautouristik.com">www.donautouristik.com</a>	+43 (0)732 / 2080 <a href="mailto:info@donautouristik.com">info@donautouristik.com</a>	X	X			Radreisen mit Gepäcktransport & Leihrad / E-Bike   Radverleih (Abgabe auch in Linz / Wien)
<b>EUROBIKE RADREISEN</b> Mühlstr. 20, A-5162 Obertrum am See <a href="http://www.eurobike.at">www.eurobike.at</a>	+43 (0)6219 / 60866 <a href="mailto:office@eurobike.at">office@eurobike.at</a>	X				Organisation individueller Radreisen mit Gepäcktransport
<b>FAHRRADKLINIK PASSAU</b> Bräugasse 10, 94032 Passau <a href="http://fahrradklinik-passau.de">fahrradklinik-passau.de</a>	+49 (0)851 / 33411 <a href="mailto:info@fahrradklinik-passau.de">info@fahrradklinik-passau.de</a>		X	X		Rücktransport der Räder vom Bürgerhaus Salmeyer in Klosterneuburg (A), andere Orte auf Anfrage, Tagesverleih mit Tourentipp
<b>FAHRRADLADEN PASSAU</b> Wittgasse 9, 94032 Passau <a href="http://www.fahrradladen-passau.de">www.fahrradladen-passau.de</a>	+49 (0)851 / 72226 <a href="mailto:info@fahrradladen-passau.de">info@fahrradladen-passau.de</a>		X	X	X	Reparatur und Verkauf von Fahrrädern & Pedelecs, Rücktransport der Fahrräder aus Wien, Fahrradboxen an der Oberen Donaulände
<b>FAHRRADVERLEIH - RENT A BIKE.STORE</b> Bahnhofstr. 29, 94032 Passau <a href="http://www.fahrradverleih.store">www.fahrradverleih.store</a>	+49 (0)851 / 9662570 oder +49 (0)151 / 12834224 <a href="mailto:service@fahrradverleih.store">service@fahrradverleih.store</a>		X	X	X	Rücktransport der Leihräder von allen Hotels entlang der Donau zw. Passau und Wien sowie von zentraler Adresse in Budapest
<b>HAGLEITNER TOURISTIK</b> Josef-Grani-Str. 7, A-5700 Zell am See <a href="http://www.radreise.co.at">www.radreise.co.at</a>	+43 (0)664 / 2041379 <a href="mailto:office@hagleitner-touristik.at">office@hagleitner-touristik.at</a>	X				Radreisen mit Genuss zwischen Passau und Krimml!
<b>RAD + REISEN EUROCYCLE</b> Schickgasse 9, A-1220 Wien <a href="http://www.radreisen.at">www.radreisen.at</a>	0800 / 0700570 (kostenfrei) <a href="mailto:info@radreisen.at">info@radreisen.at</a>	X				Ihr Genuss-Radreise-Spezialist mit 35 Jahren Erfahrung
<b>TOPASSAU TOURS GMBH &amp; CO. KG</b> Hermann-Mayrhofer-Str. 15, 94036 Passau <a href="http://www.topassau.de">www.topassau.de</a>	+49(0)176 208 019 65 <a href="mailto:info@topassau.de">info@topassau.de</a>	X				„City Tour by Bike“ - entdeckt mit uns die Dreiflüssestadt vom Sattel aus!
<b>ZWEIRAD WÜRDINGER</b> Äußere Spitalhofstr. 2, 94036 Passau <a href="http://www.wuerdinger.de">www.wuerdinger.de</a>	+49 (0)851 / 6346 <a href="mailto:passau@wuerdinger.de">passau@wuerdinger.de</a>			X	X	Ihr Spezialist zum Thema Fahrrad, eBike und Zubehör mit angeschlossener Meisterwerkstatt