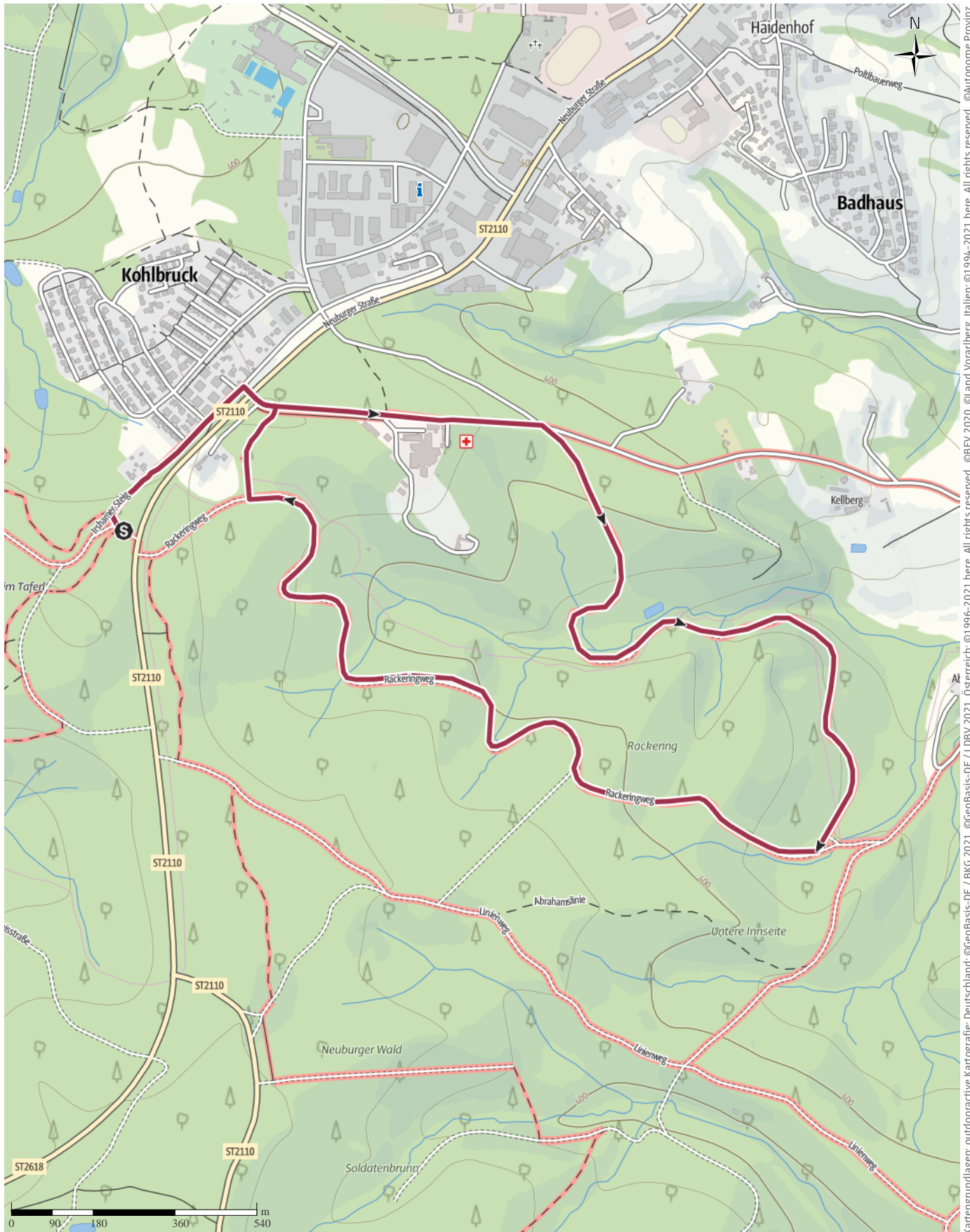


Kohlbruck: Neuburger Wald

↔ 5,7 km | ⌚ 1:30 h | ↗ 94 m | ↘ 94 m | Schwierigkeit -



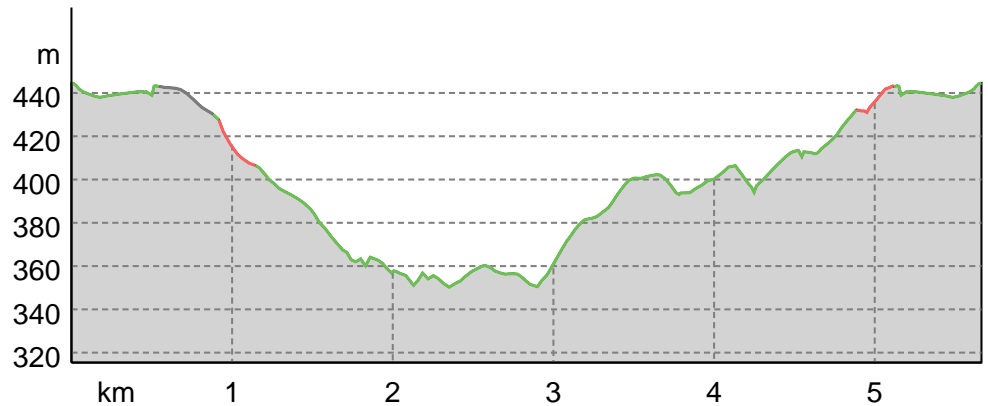
Kartengrundlagen: outdooractive Kartografie; Deutschland: ©GeoBasis-DE / BKG 2021, ©GeoBasis-DE / LDBV 2021, Österreich: ©1996-2021 here. All rights reserved. ©BBEV 2020, ©Land Vorarlberg, Italien: ©1994-2021 here. All rights reserved. ©Autonome Provinz Bozen – Südtirol – Abteilung Natur, Landschaft und Raumentwicklung, © Cartago S.R.L. Kartengrundlagen: outdooractive Kartografie; ©OpenStreetMap (www.openstreetmap.org)

Kohlbruck: Neuburger Wald

Wegarten

Asphalt	0,3 km
Naturweg	4,9 km
Pfad	0,5 km

Höhenprofil



Tourdaten

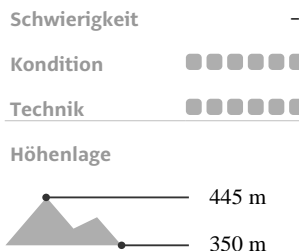
Wanderung

Strecke ↔ 5,7 km

Dauer 🕒 1:30 h

Aufstieg ⬆️ 94 m

Abstieg ⬆️ 94 m



Beste Jahreszeit

JAN | FEB | MÄR
 APR | MAI | JUN
 JUL | AUG | SEP
 OKT | NOV | DEZ

Bewertungen

Autoren

Erlebnis ●●●●●●

Landschaft ●●●●●●

Community

Weitere Tourdaten



Quelle
 Stadt Passau - Passau Tourismus
 & Stadtmarketing
 Bahnhofstraße 28
 94032 Passau
 Bayern
 Telefon +49 851 396610
 Fax
 marketing@passau.de
<https://tourismus.passau.de/>

Tour zum Mitnehmen für iPhone und Android



QR-Code scannen und diese Tour offline speichern, mit Freunden teilen und mehr.

Webseite

<https://out.ac/3vYout>

Start an der Bushaltestelle Kohlbruck (erreichbar mit Buslinie 5/6 z.B. ab ZOB) bzw. am Parkplatz Neuburger Wald. Von der Johannis-Kapelle aus ein kurzes Stück zurück bis zur Brücke, diese überqueren. Dem Weg geradeaus folgen. Die Wandermarkierung 3 führt Richtung Kellberg und biegt alsbald rechts ab. Dem Weg folgen und nach ca. 1,7 km an der Gabelung rechts abbiegen. Der Markierung 3 weiter folgen und über die Brücke zurück zum Startpunkt.