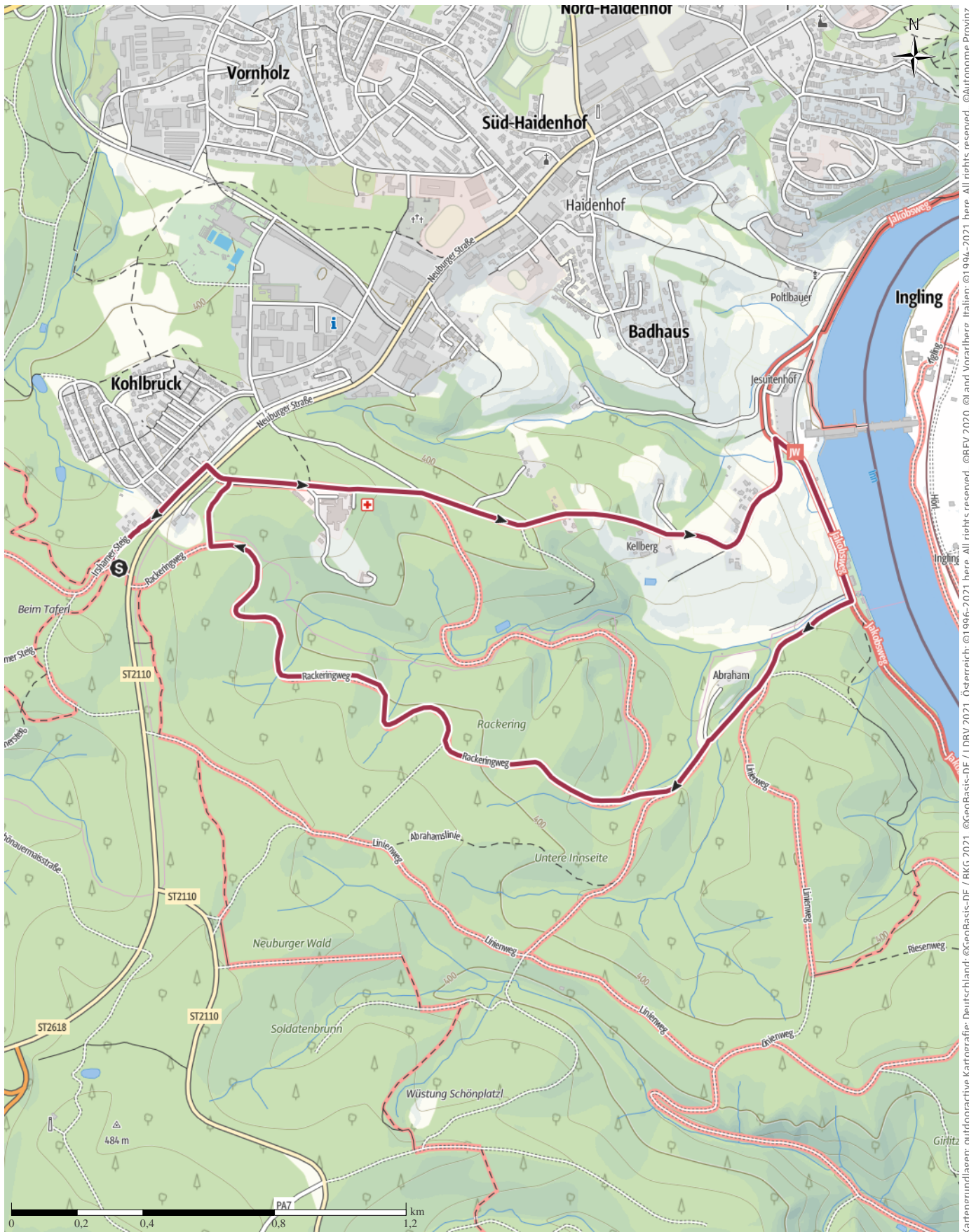


Kohlbruck: Neuburger Wald - Ingling

↔ 6,9 km | ⌚ 1:50 h | ↗ 138 m | ↘ 138 m | Schwierigkeit -



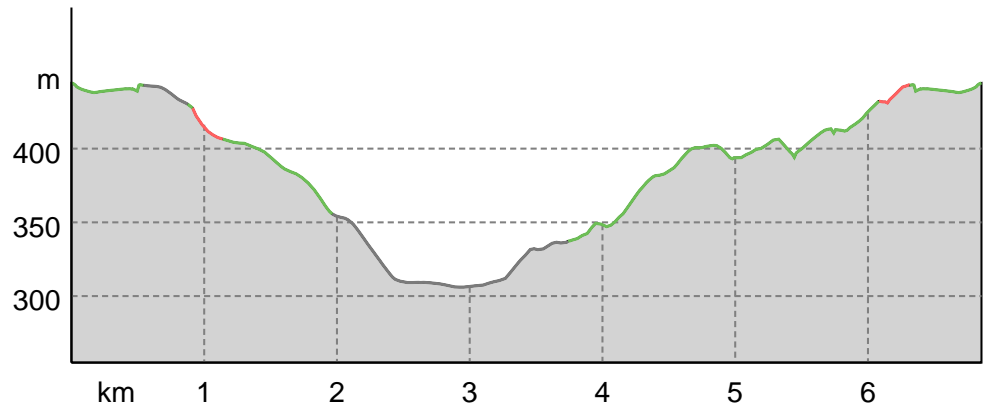
Kartengrundlagen: outdooractive Kartografie; Deutschland: ©GeoBasis-DE / BKG 2021, ©GeoBasis-DE / LDBV 2021, Österreich: ©1996-2021 here, All rights reserved, ©BEV 2020, ©Land Vorarlberg, Italien: ©1994-2021 here, All rights reserved, ©Autonome Provinz Bozen – Südtirol – Abteilung Natur, Landschaft und Raumentwicklung, © Cartago S.R.L. Kartengrundlagen: outdooractive Kartografie; ©OpenStreetMap (www.openstreetmap.org)

Kohlbruck: Neuburger Wald - Ingling

Wegarten

Asphalt	2,1 km
Naturweg	4,3 km
Pfad	0,5 km

Höhenprofil





Tourdaten

Wanderung

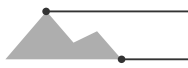
Strecke	↔	6,9 km
Dauer	🕒	1:50 h
Aufstieg	⬆️	138 m
Abstieg	⬇️	138 m

Schwierigkeit -

Kondition 

Technik 

Höhenlage



445 m

306 m

Beste Jahreszeit

JAN | FEB | MÄR
 APR | MAI | JUN
 JUL | AUG | SEP
 OKT | NOV | DEZ

Bewertungen

Autoren

Erlebnis 

Landschaft 

Community

Weitere Tourdaten



Quelle
 Stadt Passau - Passau Tourismus
 & Stadtmarketing
 Bahnhofstraße 28
 94032 Passau
 Bayern
 Telefon +49 851 396610
 Fax
 marketing@passau.de
<https://tourismus.passau.de/>

auf die Markierung 3 gelangen. Dieser folgen und über die Brücke zurück zum Startpunkt.

Start an der Bushaltestelle Kohlbruck (erreichbar mit Buslinie 5/6 z.B. ab ZOB) bzw. am Parkplatz Neuburger Wald. Von der Johannis-Kapelle aus ein kurzes Stück zurück bis zur Brücke, diese überqueren. Dem Weg geradeaus Richtung Kellberg (Markierung 3) folgen und am Tierheim vorbei zum Inn gehen. Dort rechts abbiegen und über das Rudervereinsgebäude zum Wanderparkplatz Ingling marschieren. Von hieraus erneut rechts abbiegen, wo man schließlich wieder