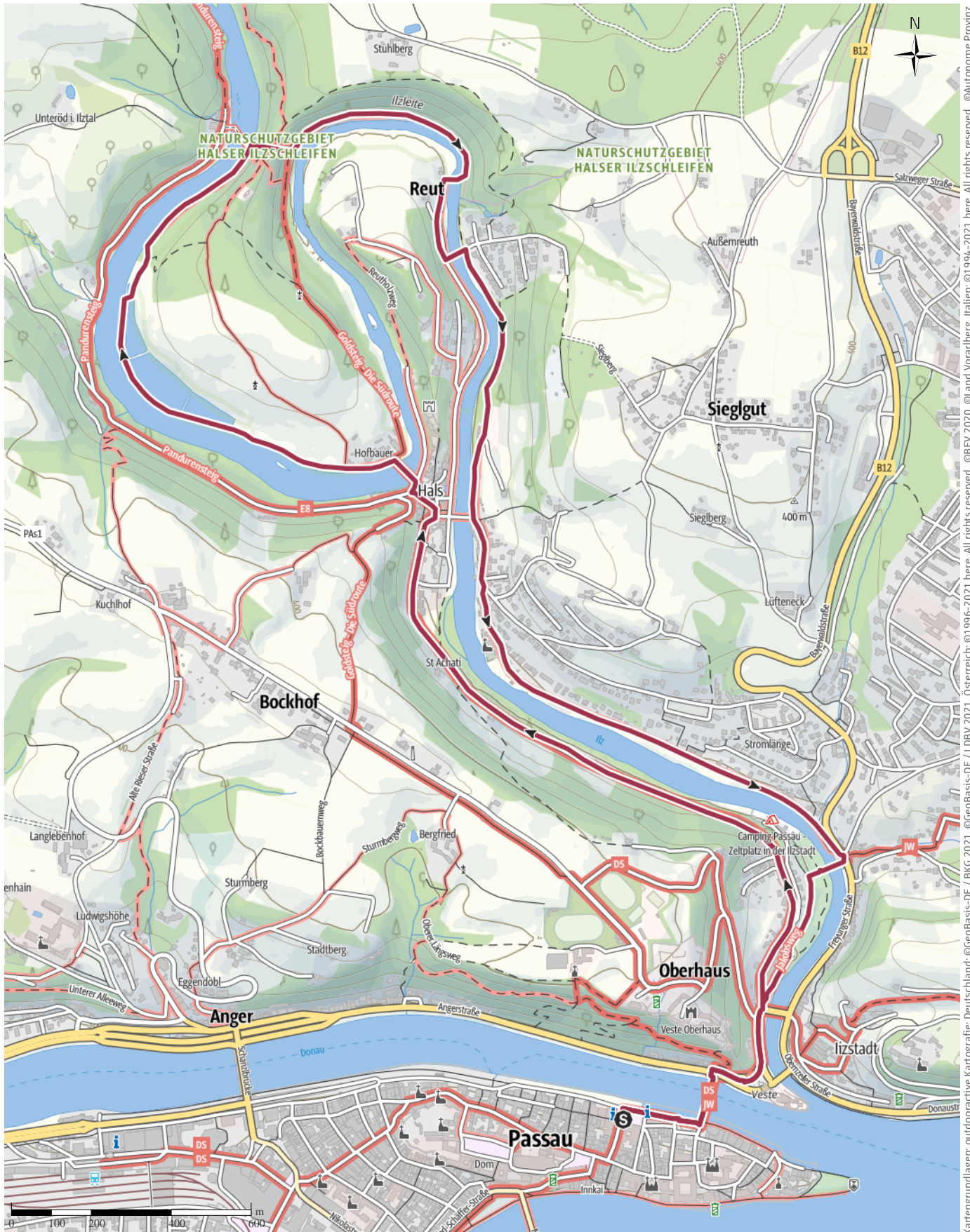


Ilztal: Passau - Triftsperre - Passau

← 8,5 km | ⌚ 2:15 h | ↘ 14 m | ↗ 14 m | Schwierigkeit -



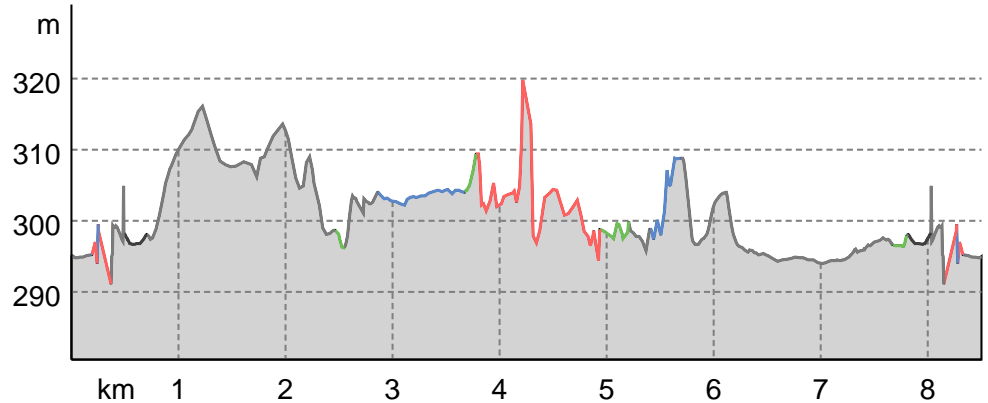
Kartengrundlagen: outdooractive Kartografie; Deutschland: ©GeoBasis-DE / LDBV 2021, ©GeoBasis-DE / BKG 2021, ©GeoBasis-DE / LDBV 2021, ©BBV 2020, ©Land Vorarlberg, Italien: ©1994-2021 here. All rights reserved. ©Autonome Provinz Bozen – Südtirol – Abteilung Natur, Landschaft und Raumentwicklung, © Cartago S.R.L. Kartengrundlagen: outdooractive Kartografie; ©OpenStreetMap (www.openstreetmap.org)

Ilztal: Passau - Triftsperre - Passau

Wegarten

Asphalt	4,8 km
Schotterweg	1,2 km
Naturweg	0,6 km
Pfad	1,5 km
Straße	0,4 km

Höhenprofil



Tourdaten

Wanderung

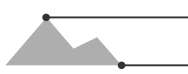
Strecke	↔	8,5 km
Dauer	🕒	2:15 h
Aufstieg	⬆️	14 m
Abstieg	⬇️	14 m

Schwierigkeit -

Kondition

Technik

Höhenlage



320 m

291 m

Beste Jahreszeit

JAN | FEB | MÄR
 APR | MAI | JUN
 JUL | AUG | SEP
 OKT | NOV | DEZ

Bewertungen

Autoren

Erlebnis

Landschaft

Community

Weitere Tourdaten



Quelle
 Stadt Passau - Passau Tourismus
 & Stadtmarketing
 Bahnhofstraße 28
 94032 Passau
 Bayern
 Telefon +49 851 396610
 Fax
 marketing@passau.de
<https://tourismus.passau.de/>

Start z.B. bei der Tourist-Information am Rathausplatz aus Richtung Römerplatz; die Donau bei der Hängebrücke überqueren und nach der Fußgängerampel rechts durch den linken Tunnel gehen. Beim Parkdeck Ilzbrücke links halten und auf der Halser Straße weitergehen. Am Marktplatz in Hals links halten und der Markierung 23 folgen. Nach der Stauwand links dem Verlauf der Ilz folgen. Bei der Triftsperre gibt es Einkehrmöglichkeiten auf der

gegenüberliegenden Flussseite. Von hier aus ist eine Verlängerung der Wanderung Richtung Stausee Oberilzmühle möglich. Der Rückweg verläuft durch den Triftsperrtunnel, danach links weiter an der Ilz entlang bis zur Fußgängerbrücke; anschließend links über die Autobrücke und sofort wieder rechts auf den Wanderweg. An der nächsten Brücke links halten; rechts in die Achatiusstraße abbiegen und danach der Stromlänge bis zur Ampel folgen. Rechts über die Fußgängerbrücke in den Bschüttpark einbiegen und vom Parkdeck aus wieder zurück zum Römerplatz gehen.