



WANDERVORSCHLAG

Ilztal: Passau - Triftsperre - Passau

Distanz: 8,5 km | Dauer: 2:15 h | Schwierigkeit: leicht | ⚡: 14 m

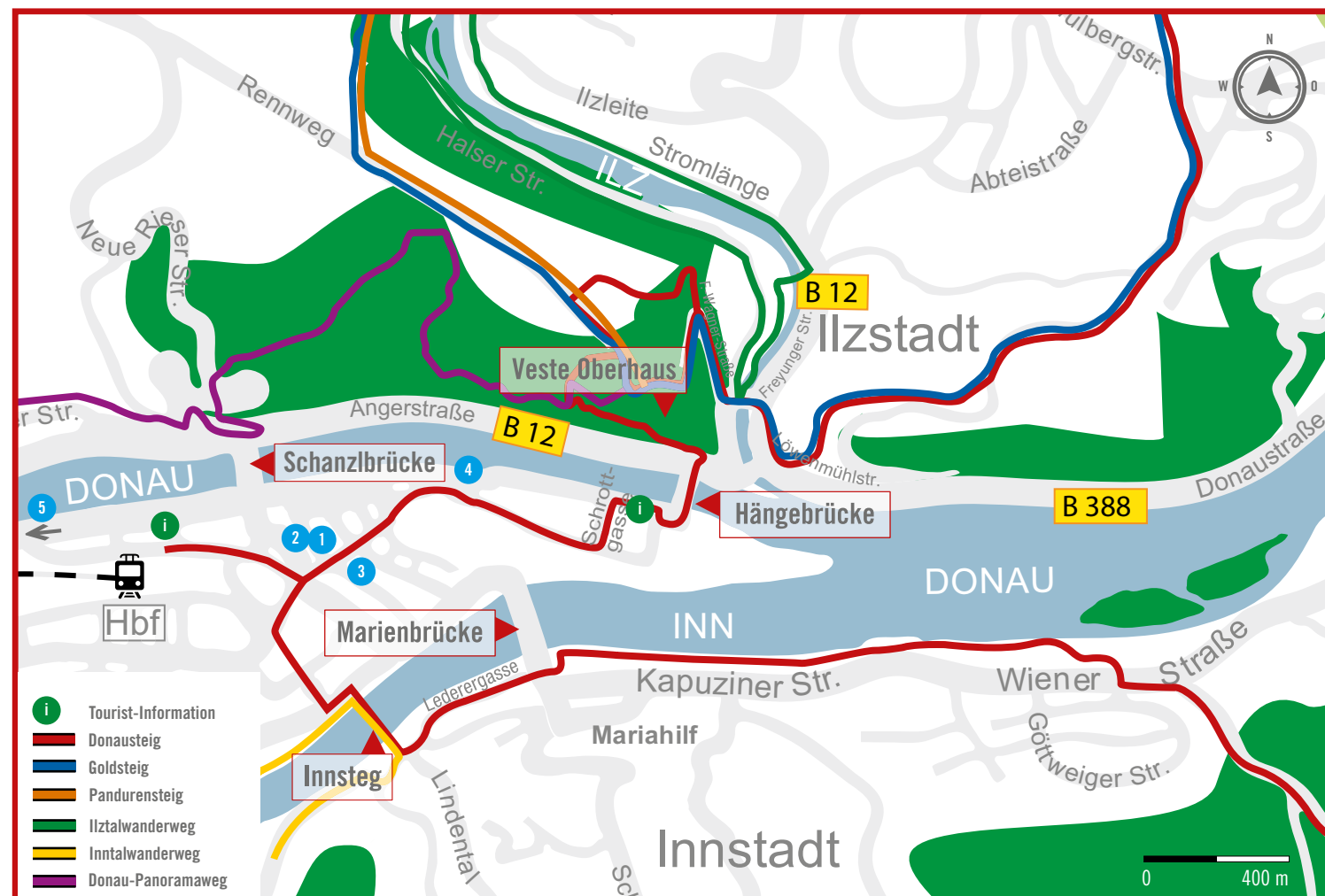
Vom Stadtzentrum aus Richtung Römerplatz; die Donau bei der Hängebrücke überqueren, Fußgängerampel benutzen und durch den linken Tunnel gehen. Beim Parkdeck links halten und auf der Halser Straße weitergehen. Am Marktplatz in Hals links halten und der Markierung 23 folgen. Nach der Staumauer links dem Verlauf der Ilz folgen. Bei der Triftsperre gibt es Einkehrmöglichkeit auf der gegenüberliegenden Flussseite. Von hier aus ist eine Verlängerung der Wanderung Richtung Stausee Oberilzmühle möglich.

Rückweg: Der Rückweg verläuft durch den Triftspertunnel, danach links weiter an der Ilz entlang bis zur Fußgängerbrücke; anschließend links über die Autobrücke und sofort wieder rechts auf den Wanderweg. An der nächsten Brücke links halten; rechts in die Achatiusstraße abbiegen und danach der Stromlänge bis zur Ampel folgen. Rechts über die Fußgängerbrücke in den Bschüttpark einbiegen und vom Parkdeck aus wieder zurück zum Römerplatz gehen.

Weitere Vorschläge: tourismus.passau.de/freizeit-sport/wandern/

| Anbieter | Telefon & E-Mail | Wanderausrüstung & -zubehör | Organisierte Wandertouren | Gepäckaufbewahrung | Bemerkungen |
|---|---|-----------------------------|---------------------------|--------------------|---|
| DECATHLON PASSAU Äußere Spitalhofstr. 17, 94036 Passau www.decathlon.de | +49 (0)851 / 4906430 | X | | | Entdecke die perfekte Ausstattung für dein Abenteuer - von Bekleidung über Schuhe bis hin zu Rucksäcken und Accessoires |
| DENK BIKE + OUTDOOR Ludwigstr. 22, 94032 Passau www.denkbikeoutdoor.de | +49 (0)851 / 31450 info@sport-denk.de | X | | | Zugang Brunnngasse 4 |
| DONAUGUIDES Vornholzstr. 53, 94036 Passau www.donauguides.com | +49 (0)151 / 41980420 info@donauguides.com | | X | | Ganzjährig ganztätig |
| DONAU-SCHIFFS-REISE-CENTER HELMUT ECKERL Kastnergasse 1, 94032 Passau www.donau-schiffs-reise-center.de | +49 (0)851 / 34262 info@d-s-r-c.de | | | X | Wir bieten einen Rundumservice von Fahrrad- und Gepäckaufbewahrung über Personen-, Gepäck- und Fahrradtransport bis hin zur PKW-Unterstellung |
| LAUNER-REISEN Wehrlachstr. 5, 73499 Wört www.launer-reisen.de | +49 (0)7964 / 921000 kontakt@launer-reisen.de | | X | | Wanderreisen in Deutschland, Italien, Europa sowie auf dem Jakobsweg in Frankreich & Spanien |
| PASSAUER STADTFUCHS-TOUREN Lindental 46c, 94032 Passau www.stadtfuchs-passau.de | +49 (0)851 / 45892 +49 (0)151 / 44667551 stadtfuchspassau@aol.com | | X | | Erlebnis-Wanderungen durch Schlossgärten, zu Burgen, Schlössern und Ruinen in Stadt und Landkreis Passau |
| PASSAU TOURS GMBH & CO. KG Sechzehnerstr. 6c, 94032 Passau www.passau-tours.com | +49 (0)851 / 20986068 +49 (0)163 / 4092992 info@passau-tours.com | | X | | Unsere Erlebniswanderungen in der Region Passau werden individuell auf Ihre Wünsche abgestimmt |
| PRITZ GLOBETROTTER DEPOT Brunngasse 7, 94032 Passau www.pritz-shop.de | +49 (0)851 / 36220 info@pritz-shop.de | X | | | Hochwertige Ausrüstung zum Wandern, Reisen und Campen |
| SCHÖFFEL-LOWA STORE PASSAU Theresienstr. 3, 94032 Passau www.schoeffel-lowa.de | +49 (0)851 / 49099544 passau@schoeffel-lowa.de | X | | | Experte für Outdoor-, Reise- & Skibekleidung sowie Trekking- & Outdoorschuhe |

WANDERN AN DONAU, INN UND ILZ



DONAUSTEIG www.donausteig.at
Passau – Grein (A) (Nordroute ca. 290 km, Südroute ca. 270 km)

GOLDSTEIG www.goldsteig-wandern.de
Passau – Marktredwitz (Nordroute ca. 420 km, Südroute ca. 240 km)

PANDURENSTEIG www.pandurensteig-wandern.de
Waldmünchen – Passau (ca. 170 km)

ILZTALWANDERWEG www.ilztal.de
Passau Hals – Triftsperre – Fürsteneck – Dreiburgenland (ca. 70 km)

INN TALWANDERWEG www.passauer-land.de/erleben/wandern
Deutsche Seite: Passau – Ingling – Neuburg – Neuhaus (ca. 15 km)
Österreichische Seite: Passau – Ingling – Wernstein (A) – Schärding (A) (ca. 15 km)

DONAU-PANORAMAWEG www.donaupanoramaweg.de
Passau – Neustadt a. d. Donau (ca. 220 km)

Weitere Wanderwege & Pilgerwege:
 Europa-Fernwanderwege E6 und E8
 Goldener Steig
 Gläserner Steig
 Benedikt-Pilgerweg
 Jakobsweg
 VIA NOVA
 Via Sancti Martini

TOURIST-INFORMATION PASSAU

RATHAUSPLATZ 2 · 94032 PASSAU

Ostern - September
 Mo. - Fr. 8:30 - 17:00 Uhr
 Sa., So. und Feiertage 10:00 - 16:00 Uhr
Oktober - Ostern
 Mo. - Do. 8:30 - 17:00 Uhr
 Fr. 8:30 - 16:00 Uhr
 Sa., So. 10:00 - 15:00 Uhr

BAHNHOFSTRASSE 28 · 94032 PASSAU

Ostern - September
 Mo. - Fr. 9:00 - 12:15 / 12:45 - 17:00 Uhr
 Sa., So. und Feiertage 10:00 - 15:00 Uhr
Oktober - Ostern
 Mo. - Do. 9:00 - 12:15 / 12:45 - 17:00 Uhr
 Fr. 9:00 - 12:15 / 12:45 - 16:00 Uhr
 Sa., So. und Feiertage geschlossen

KONTAKT

Tel. +49 (0)851 / 396-610
tourist-info@passau.de · tourismus.passau.de

Sie finden uns auch im Netz:

- Die schönsten Aufnahmen der DREI_FLÜSSE_STADT:
www.instagram.com/passaufaelltmir
- Tagesaktuelle Tipps:
www.facebook.com/passaufaelltmir/
- Nahezu flächendeckendes City-WLAN:
Passau wireless / mycloud
- Aktuelles, Tourismus und Stadtverwaltung:
www.passau.de
- Immer die aktuellsten Veranstaltungstipps:
www.kalender.passau.de

Langzeitparkangebote: tourismus.passau.de/service-infos/parken/

Übernachtungsangebote: tourismus.passau.de · www.bettundbike.de · www.donausteig.at

IMPRESSUM

Herausgeber: Stadt Passau
 Inhalt und Gestaltung:
 Passau Tourismus & Stadtmarketing, Bahnhofstraße 28, 94032 Passau
 (Änderungen vorbehalten, kein Anspruch auf Vollständigkeit; Stand 3 / 2024 - DEUTSCH)
 Bildnachweis: pedagrafie
 Druck: MINDL Print+Lettershop GmbH

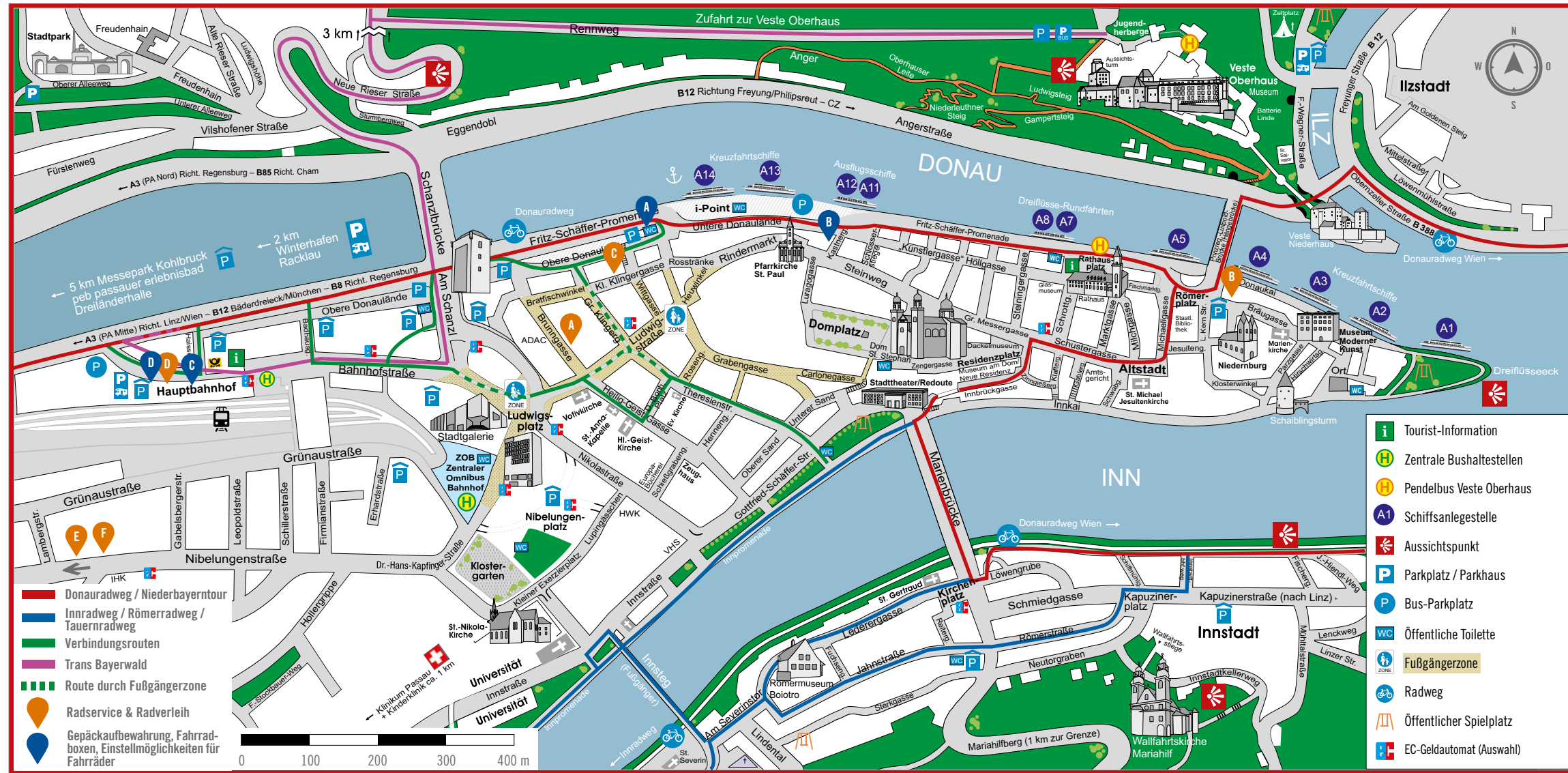





VON DER KULTUR
 IN DIE NATUR
 Wandern & Radfahren






RADLERSTADT PASSAU














-  **DONAURADWEG** www.deutsche-donau.de/donauradweg/
Passau – Regensburg – Donaueschingen (ca. 600 km)
-  www.donauradweg.at
Passau – Wien (A) – Bratislava (SK) (ca. 380 km)
-  **INNRADWEG** www.innradweg.com
Maloja (CH) – Passau (ca. 520 km)
-  **NIEDERBAYERTOUR** www.bayerisches-thermenland.de
Erlebnistrunden Passau – Regensburg

-  **TAUERNRADWEG** www.tauernradweg.com
Krimml (A) – Salzburg (A) – Passau (ca. 310 km)
-  **RÖMERRADWEG** www.roemerradweg.info
Passau – Attersee (A) – Enns (A) (ca. 240 km)

-  **TRANS BAYERWALD** (Mountainbike-Reiseroute) www.trans-bayerwald.de
Furth im Wald – Passau – Furth im Wald (ca. 700 km)

-  **DONAUSCHIFFFAHRT WURM & NOÉ** www.donauschiffahrt.eu
Ausflugsschiffahrt: Anlegestellen A11 / A12 und A7 / A8
Fahrradmitnahme möglich

- FAHRRADBOXEN / EINSTELLMÖGLICHKEITEN FÜR FAHRRÄDER**
-  **ÖFFENTLICHE FAHRRADBOXEN OBERE DONAULÄNDE** (6 Stück, kostenlos)
Schlüssel im Fahrradladen-Passau (siehe Tabelle) werktags während der Öffnungszeiten
-  **ÜBERDACHTE RADUNTERSTELLPLÄTZE & SCHLISSFÄCHER**
am Hauptbahnhof Passau

| Anbieter | Telefon & E-Mail | Organisierte Radtouren | Fahrradverleih/ E-Bike-Verleih mit Ladestation | Fahrradservice & -zubehör | Gepäckaufbewahrung/ Fahrradboxen/ Einstellmöglichkeiten | Bemerkungen |
|---|--|------------------------|--|------------------------------|---|---|
| AUSTRIA RADREISEN Joseph-Haydn-Str. 8, A-4780 Schärding www.austria-radreisen.at | +43 (0)7712 / 55110 office@austria-radreisen.at | X | | | | Donauradweg, Tauernradweg und weitere organisierte Radreisen in Europa |
| DECATHLON PASSAU Äußere Spitalhofstr. 17, 94036 Passau www.decathlon.de |  +49 (0)851 / 4906430 | | | X | | Ob Radservice oder Beflockung, wir haben alles an einem Ort - Fahrräder, E-Bikes, Radsportbekleidung, Ausrüstung uvm. |
| DENK BIKE + OUTDOOR Ludwigstr. 22, 94032 Passau www.denkbikeoutdoor.de |  +49 (0)851 / 31450 info@sport-denk.de | | | X | | Zugang Brunnegasse 4 |
| DONAUGUIDES Vornholzstr. 53, 94036 Passau www.donauguides.com | +49 (0)151 / 41980420 info@donauguides.com | X | | | | In unserem Team haben wir erfahrene Radreiseleiter und Wanderbegleiter und bieten neben mehrtägigen Reisen auch Tagestouren an |
| DONAUSCHIFFS-REISE-CENTER HELMUT ECKERL Kastnergasse 1, 94032 Passau www.donau-schiffs-reise-center.de |  +49 (0)851 / 34262 info@d-s-r-c.de | | | | X | Wir bieten einen Rundumservice von Fahrrad- und Gepäckaufbewahrung über Personen-, Gepäck- und Fahrradtransport bis hin zur PKW-Unterstellung |
| EUROBIKE RADREISEN Mühlstr. 20, A-5162 Obertrum am See www.eurobike.at | +43 (0)6219 / 60866 office@eurobike.at | X | | | | Organisation individueller Radreisen mit Gepäcktransport |
| FAHRRADKLINIK PASSAU Bräugasse 10, 94032 Passau fahrradklinik-passau.de |  +49 (0)851 / 33411 info@fahrradklinik-passau.de | | X | X | | Rücktransport der Räder vom Bürgerhaus Salmeyer in Klosterneuburg (A), andere Orte auf Anfrage, Tagesverleih mit Tourentipp |
| FAHRRADLADEN-PASSAU Wittgasse 9, 94032 Passau www.fahrradladen-passau.de |  +49 (0)851 / 72226 oder  +49 (0)151 / 12547962 info@fahrradladen-passau.de | | X | X | X | Rücktransport der Räder zwischen Passau und Wien auf Anfrage, Fahrradboxen an der Oberen Donaulände |
| HAGLEITNER TOURISTIK Josef-Grani-Str. 7, A-5700 Zell am See www.hagleitner-touristik.at | +43 (0)664 / 2041379 office@hagleitner-touristik.at | X | | | | Radreisen mit Genuss zwischen Passau und Krimml! |
| LAUNER-REISEN Wehrlachstr. 5, 73499 Wört www.launer-reisen.de | +49 (0)7964 / 921000 kontakt@launer-reisen.de | X | | | | Radreisen auf dem Donauradweg, in Europa & weltweit. Gruppenreisen mit Bustransfer inkl. Radbeförderung aus Süddeutschland |
| RAD + REISEN EUROCYCLE Schickgasse 9, A-1220 Wien www.radreisen.at | 0800 / 0700570 (kostenlos) info@radreisen.at | X | | | | Ihr Radreise-Spezialist mit 35 Jahren Erfahrung |
| RENT A BIKE, BIKEHAUS BIKEAMBULANZ   Bahnhofstr. 29, 94032 Passau www.rent-a-bike.store | +49 (0)851 / 9662570 oder +49 (0)151 / 12834224 service.passau@bikeambulanz.de | | X | X | X | Rücktransport der Leihräder von allen Hotels entlang der Donau zwischen Passau und Wien sowie von zentraler Adresse in Budapest |
| ZWEIRAD WÜRDINGER Äußere Spitalhofstr. 2, 94036 Passau www.wuerdinger.de |  +49 (0)851 / 6346 passau@wuerdinger.de | | | X | | Ihr Spezialist zum Thema Fahrrad, eBike und Zubehör mit angeschlossener Meisterwerkstatt |

RADTOURENVORSCHLÄGE

Inntal: Passau - Neuburger Wald - Wernstein (A) - Passau

Distanz: 18 km | **Dauer:** 1:15 h | **Schwierigkeit:** leicht | \nearrow : 20 m
Start z. B. ab Innstraße (Innsteg); An der Promenade rechts (flussaufwärts) fahren. Auf der rechten Seite befinden sich die Gebäude der Universität. Der Beschilderung zum Innradweg folgen. Sobald der Weg wieder auf die Straße führt, halb rechts halten und der Innstraße folgen, am Kraftwerk und am Gebäude des Rudervereins vorbei. Am Wanderparkplatz Ingling in den Neuburger Wald. Ca. 4 km weiter am Inn entlang bei der Fußgängerbrücke Mariensteg den Fluss überqueren. In Wernstein (Österreich) gibt es Rast- und Einkehrmöglichkeiten. Zurück entlang des Inns auf österreichischer Seite bis zum Innsteg. Diesen überqueren und schon befindet man sich wieder im Stadtzentrum.

Gaißatal: Passau - Gaißatal - Ries - Hacklberg - Passau

Distanz: 25 km | **Dauer:** 2:00 h | **Schwierigkeit:** mittel | \nearrow : 167 m
Vom Passauer Hauptbahnhof aus auf der rechten Donauseite flussaufwärts in Richtung Staustufe Kachlet; dort den Fluss überqueren und auf dem Donauradweg weiterfahren. Vor dem kleinen Fluss Gaißa an der Brücke rechts abbiegen und bergauf dem Landschaftsschutzgebiet „Gaißatal“ folgen. Auf gut ausgebauten Forstwegen führt die Route durch das Waldgebiet um den Dachsberg. Kurz vor der B85 links abbiegen und diese auf eigenem Radweg überqueren. Weiter über Patriching und Jägerreuth zur Ries Richtung Neue Rieser Straße. An der Abzweigung Veste Oberhaus/Stadtmittel rechts bergab Richtung Hacklberg vorbei an der „Schönblick-Kurve“ (Parkplatz) mit tollem Blick auf die Passauer Altstadt. Über die Schanzbrücke und danach rechts in die Bahnhofstraße zurück zum Hauptbahnhof Passau.

Variante: Statt rechts nach Hacklberg/Stadtzentrum abzubiegen, geradeaus weiter zur Burganlage Veste Oberhaus mit Oberhausmuseum und Aussichtsturm (Öffnungszeiten beachten).

Weitere Vorschläge: tourismus.passau.de/freizeit-sport/radfahren/